

# Découvrez

## Randonnées VTT à Fondettes

Environ deux heures sont nécessaires pour sillonner chacune des deux boucles et ainsi découvrir le patrimoine de la ville de Fondettes et ses bords de Loire.

## Infos techniques

GPS DÉPART Lat/Lon : 47.405361 / .592133

ALTITUDE : 78 mètres

TRACES GPS [www.gpx-view.com](http://www.gpx-view.com)

## Infos pratiques

Tous commerce/ restauration en centre ville

### MAIRIE DE FONDETTES

35 rue Eugène Goüin

CS 60018

37230 Fondettes

02 47 88 11 11

Fax : 02 47 42 29 82

Courriel : [mairie@fondettes.fr](mailto:mairie@fondettes.fr)

[www.fondettes.fr](http://www.fondettes.fr)

### OFFICE DE TOURISME DU VAL DE LUYNES

9 rue Alfred Baugé

37230 Luynes

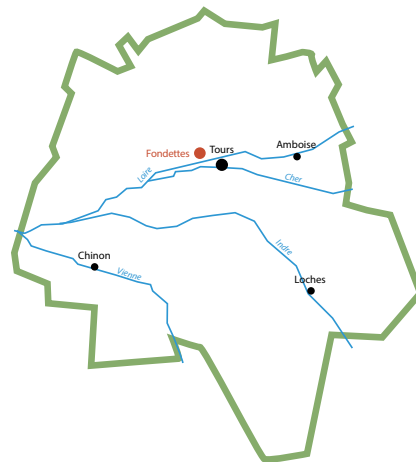
02 47 55 77 14

### OFFICE DE TOURISME DE TOURS - VAL DE LOIRE

78-82 rue de Bernard Palissy - 37042 Tours

02 47 70 37 37

[www.tours-tourisme.fr](http://www.tours-tourisme.fr)



## Charte du vététiste

- Empruntez les chemins balisés pour votre sécurité et respectez le sens des itinéraires
- Ne surestimez pas vos capacités et restez maître de votre vitesse
- Soyez prudent et courtois lors de dépassements ou croisements de randonneurs car le piéton est prioritaire
- Contrôlez l'état de votre VTT et prévoyez ravitaillement et accessoires de réparation
- Si vous partez seul, informez votre entourage de votre itinéraire
- Le port du casque est fortement recommandé et obligatoire pour les enfants de moins de 12 ans
- Respectez les propriétés privées et les zones de cultures
- Attention aux engins agricoles et forestiers
- Refermez les barrières
- Évitez la cueillette sauvage de fleurs, fruits et champignons
- Ne troublez pas la tranquillité des animaux sauvages
- Gardez vos déchets, soyez discret et respectueux de l'environnement
- Soyez bien assuré, pensez au Pass'Loisir FFC. Contactez la FFVélo

Cet équipement est financé par le Conseil départemental d'Indre-et-Loire dans le cadre du Plan Départemental des Itinéraires de Promenade et de Randonnée.

Signalez-nous tout problème grâce au dispositif [suric@te](mailto:suric@te) sur le site [sentinelle.sportsdenature.fr](http://sentinelle.sportsdenature.fr)



# SENTIER DÉCOUVERTE EN TOURAINE



Crédits photos - Fotolia - Mairie de Fondettes - Ne pas jeter sur la voie publique PEFC

Randonnée VTT  
NATURE - PATRIMOINE

2 circuits VTT

Fondettes

1h30 - 24km  
1h45 - 23,5km



UN SOUTIEN DU CONSEIL DÉPARTEMENTAL  
D'INDRE-ET-LOIRE



## BALISAGE

### Circuit Bleu

Circuit 24 kms

Durée 1h30

Balisage  

 Niveau VTT Facile





### Circuit Orange

Circuit 23,5 kms

Durée 1h45

Balisage  

 Niveau VTT Moyen

-  Curiosité
-  Nettoyage
-  Toilettes
-  Point de vue

## 1 Église Saint Symphorien

Si la construction de l'église de Fondettes remonte au XI<sup>e</sup> siècle, l'édifice tel que nous le connaissons aujourd'hui date du XIII<sup>e</sup> siècle, mais également du XV<sup>e</sup> siècle (pour sa partie ouest). Sur le portail de l'église, un bas relief en pierre représente une barque, datant du XVI<sup>e</sup> siècle.

## 2 Chapelle de la Chevalette

Un premier sanctuaire dédié à la Vierge a sans doute été édifié au XIII<sup>e</sup> siècle, à la suite de la découverte d'une statue dans une souche d'arbre. Probablement ravagée pendant les guerres de Religion, la chapelle a été rebâtie à Vallières en 1608.

Agrandie en 1714, elle a été confisquée pendant la Révolution et vendue comme bien national en 1795. La vénération et la confiance à Notre Dame de la chevalette a attiré de nombreux pèlerinages au cours des siècles. On lui attribuait notamment de nombreuses guérisons de malades et le pouvoir de diviser la foudre pour que celle-ci ne tombe pas sur le fief.

## 3 Le Château de Chatigny

Le château de Chatigny, avec son décor « brique et pierre », date du XV<sup>e</sup> siècle. Il fut probablement construit par un membre de la famille de Maillé, propriétaire du château de Luynes, dont Chatigny protégeait la forteresse à l'est. Chatigny fut érigé sur un site gallo romain du III<sup>e</sup> siècle, comme l'attestent les vestiges d'une « villa » située dans le parc et découverte en 1890 par le Comte de Beaumont.

## 4 Le prieuré et pigeonnier de Lavaray

Le prieuré a été fondé au cours du XII<sup>e</sup> siècle par l'abbaye de Marmoutier, sur des terres qui lui ont été données par des seigneurs locaux, au lieu-dit Lavaray. Le pigeonnier et l'agencement des bâtiments témoignent de sa fonction de prieuré-ferme seigneurial. La grange date du XIII<sup>e</sup> siècle et témoigne de la puissance de l'abbaye de Marmoutier et de l'importance du prieuré dans les domaines agricoles et seigneuriaux.

## 5 L'Aqueduc Gallo Romain

Les ruines de cet Aqueduc se dressent le long d'une route. La construction, en pierres et briques, s'étend sur 300m environ. De l'Aqueduc Gallo-Romain original, il persiste 44 piliers, dont neuf soutiennent encore huit arches. L'Aqueduc aurait été construit au I<sup>er</sup> siècle ou au II<sup>e</sup> siècle.



0 200 400



ech. 1/40 000  
1 cm = 400 m